

SENDEROS DE USO PÚBLICO EN LOS MONTES DE PROPIOS DE JEREZ



Sendero Arroyo del Parral

RESERVA DE BIOSFERA INTERCONTINENTAL DEL MEDITERRÁNEO



PARQUE NATURAL Los Alcornocales



Longitud del trazado: 5,5 km (ida y vuelta).
Duración: 1 hora y 26 minutos.
Grado de dificultad: Bajo.



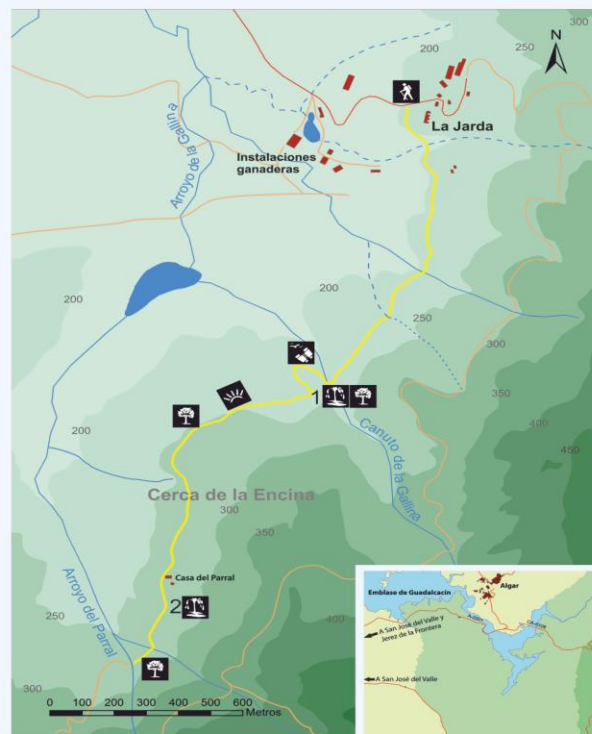
En este itinerario nos vamos a adentrar en diversos ecosistemas del monte mediterráneo, destacando las Machorras y Los Canutos. En todo momento caminaremos por una pista forestal con un desnivel muy cómodo.

El recorrido se inicia al lado de las oficinas del Cortijo de la Jarda. Al poco de iniciar nuestra marcha, a nuestra derecha vamos a poder observar los campos de labor y pastos de la finca, junto a una pequeña laguna, junto a instalaciones ganaderas para vacuno, compuesto principalmente por vacas retintas, autóctonas de la zona, y también ejemplares de las razas limusina y charolesa. Más adelante, una vez pasada una hangarilla, podemos observar, sobre relieves arcillosos, bosquetes de acebuchal que se conocen como "machorras", de un extraordinario valor ecológico y que sirven de refugio para ciervos.

Tras pasar un par de arroyos estacionales, nos encontramos con algunos alcornocales de gran porte y los primeros quejigos. Un poco más adelante, llegamos al canuto de la Gallina en su parte baja, que lleva agua todo el año y cuenta con un manantial del mismo nombre. La vegetación se muestra exuberante, compuesta por "hojaranzos" que en los meses de Mayo y Junio contrastan sus flores rosáceas con el intenso verde de otras especies, como quejigos, alisos, helechos, adelfas,... y convierten el lugar en un oasis de frescor. El arroyo de La Gallina, junto con el del Parral, surte a un pequeño embalse construido para regar aguas abajo los cultivos destinados a la alimentación del ganado.

Más adelante, transitando por terrenos de bujeo nos encontramos un acebuchal acompañado de un sotobosque muy rico y diverso de especies vegetales mediterráneas. A continuación, entre quejigos, un comedero para corzos, en el que con suerte y mucho sigilo podemos escuchar sonidos que nos recuerdan al ladrido de un perro y observar algún ejemplar de estos bellos ungulados. Tras pasar un bosque de eucaliptos llegamos a la Casa del Parral, utilizada hace tiempo desde vivienda de guardas hasta colonia de vacaciones para niños y jóvenes.

El canuto del Parral y junto a él, el manantial del Parral, nos indican que hemos llegado al final de nuestro itinerario. Un lugar impresionante en el que estar largo rato observando aves forestales como arrendajos y pájaros insectívoros y escuchando los sonidos del monte antes de emprender nuestro camino de vuelta.



- Formación vegetal de interés
- Inicio de sendero
- Panorámica
- Observación de Fauna
- 1** Manantial del Canuto de La Gallina
- 2** Manantial del Parral
- Carreteras
- Sendero
- Caminos forestales

MIDE		El Parral	
Horario	1 h 26 min	1	Severidad del medio natural
Desnivel de subida	158 m	1	Orientación en el itinerario
Desnivel de bajada	159 m	1	Dificultad en el desplazamiento
Distancia horizontal	5,55 km	2	Cantidad de esfuerzo necesario
Tipo de recorrido	Ida y Vuelta		
Todo el año			



EMEMSA
Explotación de los Montes de Propios

ITINERARIOS DE USO PÚBLICO
MONTES DE PROPIOS DE JEREZ

Explotación de los Montes de Propios
Empresa Municipal S.A.
Calle Patricio Garvey, 1-3º
11402 - JEREZ - España
Tels: 00 34 956 14 96 75
Fax: 00 34 956 33 40 57
daadministrativo.ememsa@aytojerez.es



Sendero Casa de Torres

RESERVA DE BIOSFERA INTERCONTINENTAL DEL MEDITERRÁNEO

PARQUE NATURAL Los Alcornocales



Longitud del trazado: 4,3 km.
Duración: 1 hora y 14 minutos.
Grado de dificultad: Bajo



Estamos en el centro neurálgico de los Montes de Propios de Jerez, donde se encuentra gran parte de la infraestructura ligada con los principales aprovechamientos de la finca, especialmente el corcho (nave de preparación del corcho y patio) que podemos observar a nuestra izquierda y derecha respectivamente. Y el cinegético gracias a la caza mayor de ciervos y corzos.

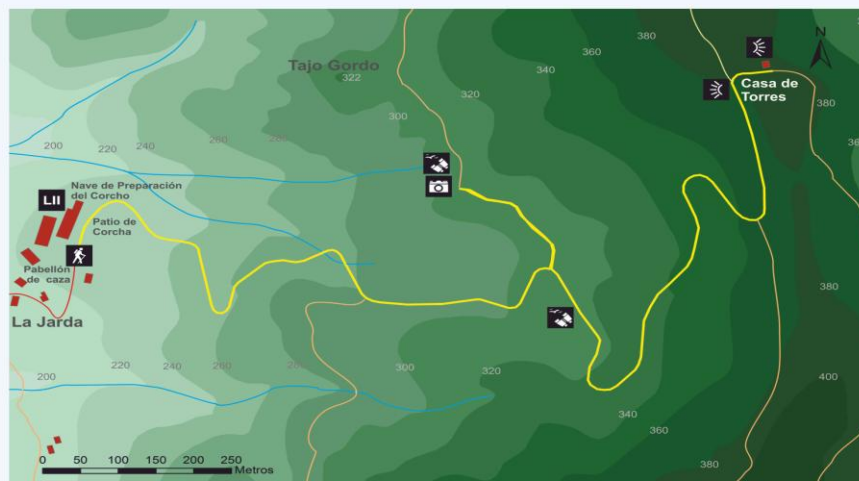
La ruta transcurre sobre suelos de areniscas del Aljibe que alternarán, de vez en cuando, con zonas arcillosas y más pesadas, conocidas como "bujeos".

Ascenderemos suavemente entre acebuches (zonas de bujeo) y alcornocales (zonas de arenisca), que van a predominar durante toda la ruta, junto a bosquetes de pinos de repoblación (pino piñonero y resinero) y quejigos junto a cursos de agua y en las zonas de umbría, lugares en los que nos podemos llevar la grata sorpresa de encontrarnos con algún corzo o algún ciervo.

Otro de los valores de esta ruta son las maravillosas vistas que podemos disfrutar conforme vamos ascendiendo y el paisaje se abre a nuestros ojos. A escasamente 1 km. del inicio, podemos tomar un desvío que nos lleva a un mirador con mesa panorámica desde el que admirar todo el valle de la Jarda y las sierras de Montenegro, Las Cabras, crestería de La Gallina, y a la derecha Cerro Gordo, lugar frecuentado por Buitres leonados, que lo utilizan como posadero.

En la parte alta de nuestra ruta la arboleda irá dejando paso a un paisaje de herrizas, matorral compuesto por jaras y breznas, en la que se intercalan algunos alcornocales. Desde aquí vamos a apreciar unas hermosas panorámicas; en dirección sur asoma el Pico del Picacho, y a la izquierda del mismo, más cerca de nosotros, el Pico de la Gallina.

En la otra vertiente y junto a la Casa de Torres podemos descansar de la caminata realizada y apreciar unas espectaculares vistas de la Sierra de Grazaema.



MIDE		Casa de Torres	
	Horario	1 h 14 min	
	Desnivel de subida	178 m	1 Severidad del medio natural
	Desnivel de bajada	179 m	1 Orientación en el itinerario
	Distancia horizontal	4,33 km	1 Dificultad en el desplazamiento
	Tipo de recorrido	Ida y Vuelta	2 Cantidad de esfuerzo necesario
	Todo el año		



- Panorámica
- Mirador
- Lugar de interés industrial
- Observación de aves
- Inicio de sendero

- Carreteras
- Sendero
- Caminos forestales

-
-
-
-
-
-
-
-



EMEMSA
Explotación de los Montes de Propios

ITINERARIOS DE USO PÚBLICO MONTES DE PROPIOS DE JEREZ

Explotación de los Montes de Propios
Empresa Municipal S.A.
Calle Patricio Garvey, 1-3º
11402 - JEREZ - España
Telfs: 00 34 956 14 96 75
Fax: 00 34 956 33 40 57
daadministrativo.ememsa@aytojerez.es



Ayuntamiento
de Jerez

Sendero Casas del Quejigal

RESERVA DE BIOSFERA INTERCONTINENTAL DEL MEDITERRÁNEO

PARQUE NATURAL
Los Alcornocales



Longitud del trazado: 10 km (ida y vuelta).
Duración: 2 hora y 43 minutos.
Grado de dificultad: Media.



Situada en el extremo sureste de la finca de La Jarda, en esta ruta vamos a salvar un desnivel de 350 metros, en su totalidad por pistas forestales con una pendiente cómoda.

A lo largo del recorrido vamos a tener la oportunidad de conocer y disfrutar de los diferentes ecosistemas presentes en Los Montes de Propios de Jerez. Sobre suelos ácidos asentados sobre las areniscas del aljibe y suelos de "bujeo", más arcillosos y pesados, se crean los diversos biotopos, que modelados por la mano del hombre, conforman los diferentes paisajes. Pasaremos por el más extenso de estos sistemas, El Monte, con quejigales en las zonas de umbría, y alcornocales y acebuchales en el resto; y por las cumbres, en las que el bosque, por las inclinaciones del tiempo y la pobreza de sus suelos, deja paso a herrizas y pinares de repoblación. En las zonas bajas nos encontraremos con Las Vegas, con suelos fértiles, donde se asientan las dehesas y pastizales. Pero sin duda, el ecosistema estrella de los montes y del Parque Natural son Los Canutos, con una vegetación única, los bosques de laurisilva relictos del terciario, que se muestran exuberantes en los barrancos horadados por el agua.

No menos interesante es la fauna que con suerte vamos a poder contemplar durante el camino. Especies cinegéticas como el ciervo o el corzo, junto a otros mamíferos, se pueden ver sorprendidas por nuestra presencia. Surcando el cielo podemos disfrutar de rapaces, como el buitre leonado y el águila culebrera, y los sonidos del bosque delatarán la presencia de picapinos, arrendajos, cárabos y aves insectívoras diversas.

La presencia de fuentes a lo largo del recorrido, como las del Majadal del Arca, Madroño y del Quejigo seco, junto al Manantial de Casas del Quejigal nos muestran la importancia de este elemento para la vida en el monte. En casas del Quejigal, gracias a la presencia de diversas infraestructuras (fuente, hornos y ruinas diversas) vamos a poder interpretar y descubrir las formas de vida de las personas que habitaban el monte no hace tanto tiempo.



MIDE		Casas del Quejigal		
	Horario	2 h 43 min		Severidad del medio natural
	Desnivel de subida	349 m		Orientación en el itinerario
	Desnivel de bajada	350 m		Dificultad en el desplazamiento
	Distancia horizontal	10 km		Cantidad de esfuerzo necesario
	Tipo de recorrido	Ida y Vuelta		
	Todo el año			



- Inicio de sendero
- 1 Manantial de las Casas del Quejigal
- 2 Fuente del Majadal del Arca
- 3 Fuente del Madroño
- 4 Fuente del Quejigo Seco
- Sitio de interés etnográfico
- Panorámica
- Mirador
- Formación vegetal de interés
- Observación de fauna
- Alcornoque de gran porte
- Carreteras
- Sendero
- Caminos forestales
- Limite Montes de Propios



EMEMSA
Explotación de los Montes de Propios

ITINERARIOS DE USO PÚBLICO
MONTES DE PROPIOS DE JEREZ

Explotación de los Montes de Propios
Empresa Municipal S.A.
Calle Patricio Garvey, 1-3º
11402 - JEREZ - España
Telfs: 00 34 956 14 96 75
Fax: 00 34 956 33 40 57
daadministrativo.ememsa@aytojerez.es

Sendero Montifarti



Longitud del trazado: 7,2 km (ida y vuelta).
Duración: 1 hora y 54 minutos.
Grado de dificultad: Bajo.



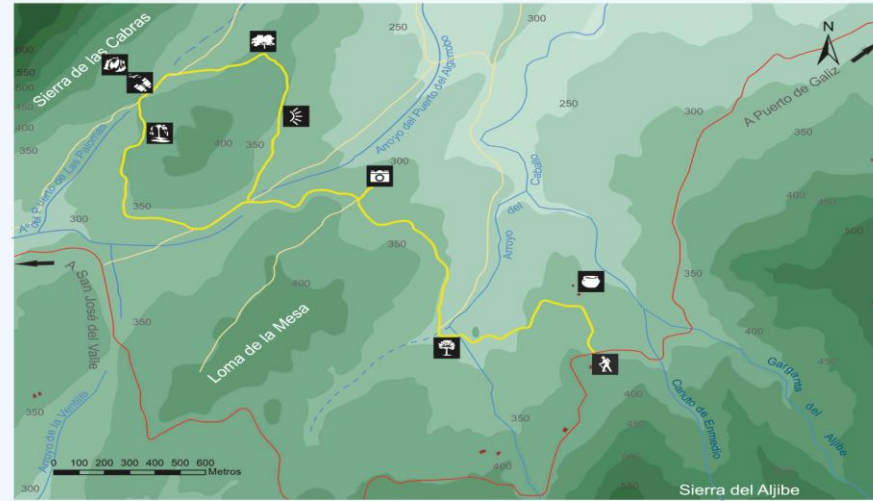
Estamos en la Finca de Montifarti, enclavada, aproximadamente, a 4 km al sudoeste de La Jarda y con una extensión de 820 hectáreas. A pesar de su reducida extensión, posee una gran diversidad de ecosistemas, gracias a encontrarse en un terreno fronterizo entre las areniscas del aljibe y las calizas de la Sierra de las Cabras, macizo de relieve abrupto al que nos acercaremos en este sendero de ida y vuelta, con un tramo circular, que transcurre en su totalidad por pista forestal.

Comenzamos la ruta en una zona de bujeo donde predomina el acebuchal y la vegetación mediterránea asociada y que sirve de refugio a herrerillos y curruacas. El sendero desciende suavemente hasta el arroyo del caballo en el que podemos apreciar un excelente ejemplo de vegetación ripícola en la que se refugian curruacas cabecinegras, caprirotadas, y carriceros. Poco a poco nos iremos adentrando en terreno calizo con una enorme diversidad de vegetación mediterránea adaptada a este tipo de suelo (palmitos, torviscos, coscojas,...).

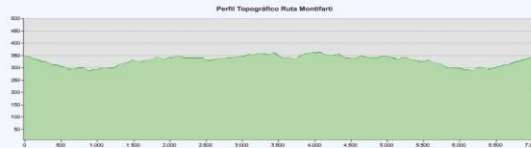
Subiendo la ladera este de la Loma de la Mesa, repoblada en su parte superior con pinos carrascos, podemos disfrutar de una formidable panorámica de los picos más altos del P. N. Sierra de Grazaema y del P. N. Los Alcornocales y en dirección noreste de un perfecto sinclinal que conforma los picos del Cerro de Juan Martínez y el Cerro del Puerto de la Jarda.

Rodeando la Loma de la Mesa llegamos a una encrucijada de caminos, donde se inicia el tramo circular en el que vamos a poder observar y disfrutar, con toda seguridad de buitres leonados que anidan en la crestería de la Sierra de las Cabras, rapaces y otras especies ornitológicas, como palomas torcaças, que dan nombre a esta zona. Con suerte, merodeando el manantial del acebuche en el que se ha colocado un comedero de corzos, podemos ver algún ejemplar de esta especie o de ciervos, más comunes en la finca.

Tras pasear por el pie de monte de la Sierra de las Cabras, caminaremos por un precioso bosque de quejigos comunes de gran porte, madroños, algarrobos y durillos. En el punto más alto del itinerario nos encontraremos con un gran tronco de encina seco (la encina de Tabares) y desde ahí podemos disfrutar nuevamente de unas bellas panorámicas antes de finalizar el tramo circular y retornar al punto inicial de nuestra ruta.



MIDE		Montifarti	
	Horario	1 h 54 min	
	Desnivel de subida	223 m	Severidad del medio natural
	Desnivel de bajada	225 m	Orientación en el itinerario
	Distancia horizontal	7,25 km	Dificultad en el desplazamiento
	Tipo de recorrido	Ida y Vuelta	Cantidad de esfuerzo necesario
	Todo el año		



- Encina de Tabares
- Formación vegetal de interés
- Inicio de sendero
- Sitio de interés etnográfico
- Panorámica
- Mirador
- Cueva de las Palomas
- Observación de aves
- Manantial del Acebuche
- Carreteras
- Sendero
- Caminos forestales



Sendero Pico de la Gallina



Longitud del trazado: 15 km (ida y vuelta).
 Duración: 4 horas y 14 minutos.
 Grado de dificultad: Medio - Alta.



Este sendero es uno de los más largos, pero a la vez uno de los más hermosos que se pueden realizar en Los Montes de Propios de Jerez. Se salvarán 355 metros de desnivel, casi en su totalidad por pistas forestales, hasta alcanzar el pico más alto de los montes, el Pico de la Gallina (798 metros de altitud), lugar privilegiado desde el que divisar unas panorámicas excelentes de toda la provincia, el Estrecho de Gibraltar y el norte de África.

A lo largo del recorrido nos adentraremos en la mayoría de ecosistemas presentes en estos montes. Desde el alcornocal y quejigal hasta las herrizas de las cumbres, pasando por canutos de extraordinaria belleza y por pinares de repoblación en los terrenos más pobres y de mayor altura. Transitaremos por areniscas del Aljibe y sedimentos aluviales (principalmente limos y arcillas) que aparecen en los lugares donde se suavizan las pendientes del Canuto de las Palas, el más caudaloso de los arroyos de Los Montes, que cruzaremos varias veces, y que posee varias fuentes asociadas muy bien conservadas.

Alcornocales y quejigos de extraordinario porte, vegetación de laurisilva asociada a los cursos de agua, como laureles, avellanillos, hojaranzos, madroños y durillos de gran porte, junto a un sotobosque rico y diverso, y helechos como la calaguala, nos van a acompañar a lo largo del recorrido, emulando los bosques que cubrían esta sierra en época pasadas, cuando el clima era más cálido y húmedo que en la actualidad. Una de estas formaciones, cercana a la fuente de los Machos está declarada como arboleada singular.

En las zonas altas de la crestería de la Gallina estos ecosistemas son sustituidos por repoblaciones de pino negral y de pino de Monterrey, y por vegetación de herriza, compuesta por jaras, brezos, roblecillas, algún madroño y poblaciones de la planta insectívora *Drosophyllum lusitanicum* (atrapamoscas).

La presencia de fauna a lo largo del recorrido está asegurada, especies cinegéticas como el ciervo, el corzo y cerdos asilvestrados, es más que probable que sean sorprendidos por nuestra presencia y emprendan la huida. Infraestructuras como comederos para corzos van a aparecer en zonas de umbría y con presencia de agua. Además de los ungulados y jabalís podemos encontrarnos con otros mamíferos y anfibios diversos en charcas y cursos de agua. Sin duda es el grupo de las aves el más numeroso; rapaces, como el búitre leonado o el águila culebrera, otras aves como cárbos, lechuzas, picapinos, arrendajos, y pequeños pájaros forestales como el trepador azul o el carbonero serán avistados durante el recorrido.



MIDE		Pico de la Gallina	
	Horario	4 h 14 min	
	Desnivel de subida	593 m	
	Desnivel de bajada	594 m	
	Distancia horizontal	15 km	
	Tipo de recorrido	Ida y Vuelta	
	Todo el año		



- Alcornoque de gran porte
- Panorámica
- Formación vegetal de interés
- Inicio de sendero
- Observación de aves
- 1 Manantial de Abajo del Canuto de las palas
- 2 Manantial de enmedio del Canuto de las palas
- 3 Fuente de los machos
- Carreteras
- Sendero
- Caminos forestales



Sendero Cerro del Charco

Longitud del trazado: 8,9 Kms

Grado de dificultad: Bajo-Medio

Sendero Brañahonda

Longitud del trazado: 18 Kms

Grado de dificultad: Medio-Alto

Al ser en ambos casos recorridos circulares, nos vamos a encontrar tramos expuestos a los distintos puntos cardinales. Esto hace que nos encontremos con exposiciones de umbría y de solana. Las umbrías se caracterizan por la permanente presencia de humedad tanto en el suelo como en la atmósfera, agente que favorece la presencia de una vegetación profusa en especies adaptadas y reservadas de los vientos secos y las altas temperaturas del estío, con el Quejigo. Todo lo contrario a las orientadas a la solana, con un matorral alto que crece a merced de los fuertes vientos de levante y altas temperaturas, que soportan gracias al carácter esclerófilo de sus hojas perennes, como es el caso del alcornoque.

Los dos itinerarios disponen de varios puntos panorámicos donde recrearse en las bonitas vistas que se extienden en el horizonte. Pueden ser observadas muchas de las sierras que forman los Alcornocales y el Parque Natural Sierra de Grazalema, que marca el límite en términos geológicos de las Sierras del Aljibe con las agrestes montañas calizas de la Serranía.

Estas sierras son el hábitat de numerosas aves que encuentran refugio y comida en ellas. Así podremos ver con facilidad al omnipresente buitre leonado, que se reproduce en los cantiles de arenisca, como los que hay en el sendero de Brañahonda. La culebrera europea, que visita estos montes en la época estival, también se deja ver con sus idas y venidas, refugiándose en los mas hondo del bosque donde instala su nido. El busardo ratonero, presente todo el año, es otra rapaz diurna que también puede ser observada. En cuanto a las aves menores, están presentes el arrendajo, el pico picapinos y el cuco, Además de un sin fin de pequeñas avecillas forestales: petirrojos, carboneros, mitos, currucas...que atestiguan la riqueza forestal y faunística de los montes.



Sendero LA ALBINA

Longitud del trazado: 12,6 Kms

Grado de dificultad: Medio

Durante la primera parte de este sendero nos adentramos en el bosque de ribera, ya que estamos siguiendo el curso del Arroyo del Astillero caracterizado por la presencia de fresnos, alisos y sauces. El estrato arbustivo está dominado por adelfas, laureles, ruscos y escaramujos, sin olvidarnos de las grandes trepadoras, que se elevan entre las copas de los árboles. En las riberas del arroyo es frecuente encontrar grandes manchas de juncos entre los que resaltan los coloridos ranúnculos y otras especies de plantas acuáticas. En las zonas de mayor umbría los helechos y otras herbáceas como el ombligo de venus, junto con los musgos y líquenes llegan a colonizar las cortezas de árboles, creando particulares formaciones vegetales.

En el camino de vuelta vamos abandonando el arroyo para adentrarnos en el alcornoque. Junto con los grandes ejemplares de hiedras cuyos troncos llegan a alcanzar un diámetro de 10 a 15 cm. En el sotobosque del alcornoque encontramos especies como el aladierno, el agracejo, el mirto, el durillo y el labiérnago, así como llamativas herbáceas como el rapónchigos, los narcisos y las orquídeas.

Hacia el final del itinerario van apareciendo los quejigos, que mezclados con los alcornoques da paso a un bosque mixto que alberga gran diversidad de especies, tanto faunísticas como vegetales.



Sendero Rojitán

Longitud del trazado: 7,04 Kms

Grado de dificultad: Bajo-media



El comienzo del recorrido, que parte desde el cortijo de Rojítán, atraviesa una zona de pastizal, en la que predominan las formaciones de gramíneas.

El pastizal da paso al acebuchal, que se hace más denso cuando nos adentramos en el bosque mixto, creciendo junto a quejigos y lentiscos que podemos ver principalmente en las umbrías. La olivilla, el gamón y los escobones son las plantas más abundantes de este trayecto.

Al Comenzar la subida, la vegetación se va transformando en un jaral predominado por la jara pringosa y el cantueso aunque pueden verse otras tales como brezos. Tras Vadear un pequeño arroyo, el itinerario entra en zonas de umbría y aparece como árbol dominante el quejigo, albergando en su cruz especies epífitas como los helechos y ombligo de venus.

Una vez llegados al punto más alto del recorrido encontramos uno de los lugares desde los cuales podemos disfrutar de un paisaje excepcional, lugar desde donde se pueden avistar los vuelos de los buitres leonados y otras rapaces del área. A partir de este tramo comenzamos a ver los alcornocales. En las zonas de umbría, en ocasiones relacionadas con pequeños cursos de agua, encontramos algunas trepadoras como la madre selva o plantas tapizantes como la pervinca mientras en las zonas más soleadas se crean pequeños claros dominados por matagallos. De ahí volvemos al acebuchal y al cortijo de Rojítán.

